



KÖRNIK

Körnük



KÖRNIK



GMINA KÓRNIK



Leży w środkowej części Wielkopolski,
w powiecie poznańskim.



WOJEWÓDZTWO
WIELKOPOLSKIE



POWIAT
POZNAŃSKI




Zajmuje powierzchnię 186 km².



Zamieszkiwana jest
przez ponad 24 tys. osób.



27 sołectw
(31 miejscowości)

**A2****A2****S11****S11**

Miasto Körnik leży niespełna 20 km na południowy-wschód od Poznania i jest ważnym węzłem komunikacyjnym.


Północna część gminy z racji swego położenia w sąsiedztwie autostrady A2, drogi ekspresowej S11 oraz węzła kolejowego, jest niezwykle atrakcyjna dla inwestorów.

Powstało tu wiele firm, w większości należących do międzynarodowych koncernów gospodarczych. Największe firmy działają w branży magazynowo-logistycznej i przetwórstwa rolno-spożywczego.

S11



Kölnik





hama®

PANATTONI EUROPE




Raben






Körnük






Körnik





KÖRNİK






Malownicze, zalesione obszary nadwarciańskie z łańcuchem jezior oraz samo miasteczko Kórnik z wyjątkowym kompleksem pałacowo-parkowym, stwarzają ogromne szanse dla rozwoju turystyki i rekreacji.








KÖRNİK




**Zwiększenie atrakcyjności turystycznej Kórnika
poprzez budowę promenady nad
jeziorem Kórnickim i ścieżki
turystyczno-edukacyjnej
Drzewa Świata w Arboretum
- etap I**



Wartość inwestycji – razem: 1 849 891,97zł

Budowa promenady pieszo-rowerowej wzdłuż jeziora Kórnickiego od ul. Jeziornej, aż do ul. Zamkowej naprzeciw Zamku i Arboretum Kórnickiego.

Promenada spacerowa będzie przebiegać przez atrakcyjne tereny zielone. Założeniem projektowym było wydobycie walorów jeziora Kórnickiego, a zróżnicowanie widokowe poszczególnych odcinków miało wtopić promenadę w krajobraz i uszanować naturalną urodę miejsca.




Promenada ma ok. 1,5 km długości i 3,0 m szerokości, przeznaczona jest do ruchu pieszo-rowerowego. Na połączeniu promenady z ul. Zamkową wybudowany został mur oporowy, który pozwolił na zachowanie stałej szerokości promenady na odcinku, gdzie odległość między ulicą, a brzegiem jeziora zwęża się do 2,3 m. Nawierzchnia promenady wykonana została z kostki brukowej betonowej z posypką granitową.

PROMENADA
IM. WISŁAWY SZYMBORSKIEJ






KÖRNIK



**ZWIĘKSZENIE
ATRAKCYJNOŚCI
TURYSTYCZNEJ KÓRNIKA
POPRAZECZ BUDOWĘ
PROMENADY NAD JEZIOREM
KÓRNICKIM - ETAP II**

Körnik



Koszt całkowity: 4 923 169,61 zł



**PROGRAM
REGIONALNY**

NARODOWA STRATEGIA SPÓJNOŚCI



WOJEWÓDZTWO
WIELKOPOLSKIE

UNIA EUROPEJSKA
EUROPEJSKI FUNDUSZ
ROZWOJU REGIONALNEGO






Projektant: „NEST” Biuro Projektowe Jan Ambroziak


Wykonawca: NAVIMOR – INVEST S.A., ul. Grunwaldzka 212,
80-266 Gdańsk

Termin rozpoczęcia: Podpisanie umowy w dniu 18 sierpnia 2014r.
z firmą NAVIMOR – INVEST S.A.,
ul. Grunwaldzka 212, 80-266 Gdańsk

KÖRNİK




Przekazanie placu budowy
w dniu 25 sierpnia 2014 r.



Budowa promenady pieszo-rowerowej wzdłuż Jeziora Kórnickiego od Zamku Kórnickiego do Placu Browarowego jest kontynuacją zrealizowanego pierwszego etapu prowadzącego od ulicy Jeziornej do Zamku.

Promenada rozpoczyna się od istniejącej promenady na wysokości schodów terenowych i kończy się na wysokości ulicy Harcerskiej (Placu Browarowego).

Długość tego odcinka promenady to 560 m.




Chcąc oddalić ruch spacerowy od przewężenia komunikacyjnego na wysokości zamku, wykonano na tym odcinku pomostem w technologii żelbetowej na palach.

Taras widokowy wykonano na osi wyznaczonej przez Zamek Kórnicki – jezioro Kórnickie. Z poziomego chodnika ulicy Zamkowej prowadzą koliste schody na taras widokowy oparty na planie koła. Dalej z tarasu schody prowadzą bezpośrednio do wody. Dostęp dla osób niepełnosprawnych zapewnia dodatkowa pochylnia.

W połowie długości promenady w ul. Wodnej wykonano punkt widokowy w formie krótkiego pomostu, który rozbija długość promenady i stanowi też możliwość wygodnego, chwilowego kontaktu z jeziorem. Kolejnym elementem jest pomost II, którego wykonanie wymusiły warunki terenowe i własnościowe.

Teren w tym miejscu jest nisko położony względem jeziora.



Na przedłużeniu ulicy Harcerskiej wykonano molo o dł. 28 m oraz dwupoziomową platformę widokową. Jest to układ dwóch żelbetowych płyt na planie koła połączonych wewnątrz spiralnymi schodami.


Najdalszy punkt platformy jest oddalony od brzegu o 40,0m.

Z platformy roztacza się widok na całe jezioro i na panoramę miasta.

W sąsiedztwie mola została zlokalizowana fontanna.



















KÖRNİK



**PROMENADA
NAD
JEZIOREM KÓRNICKIM
ETAP III**



Promenada w etapie III prowadzi wzdłuż wschodniego brzegu jeziora Kórnickiego od Placu Browarowego do początku pomostu.

Pomost łączy brzeg wschodni z zachodnim. Promenada na brzegu zachodnim rozwidła się w kierunku plaży Miejskiego Ośrodka Sportu i Rekreacji, oraz do ul. Błonie i dalej do ul. Leśnej.

Ulica Błonie będzie ulicą pieszo-jezdną.

Promenada na odcinku od Placu Browarowego do pomostu połączona będzie z miastem ul. Poprzeczną.

Odległość od pl. Browarowego do ul. Leśnej wynosi około 1125 m.







Körnük

